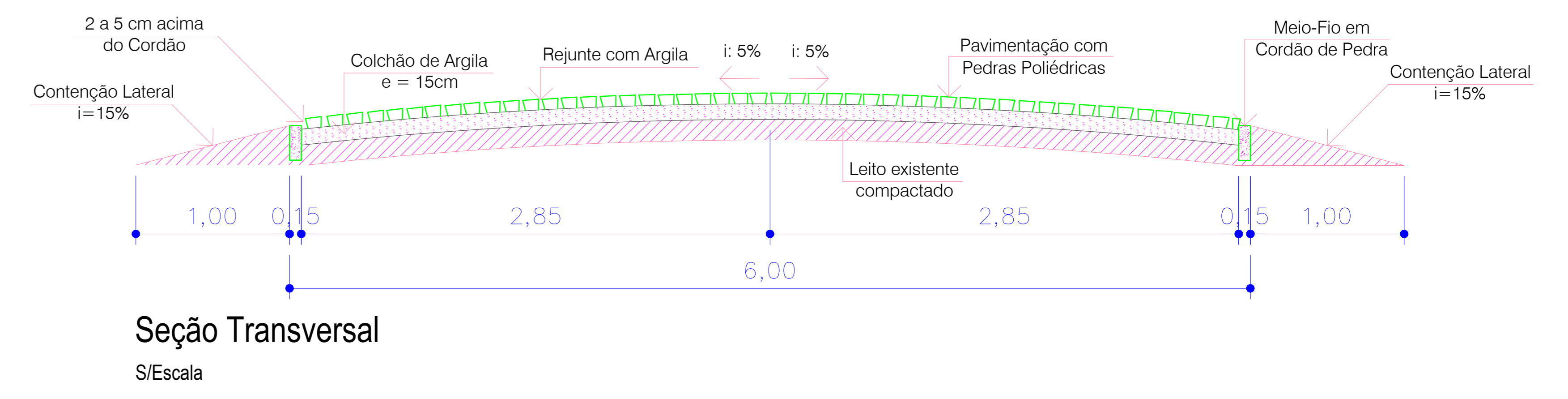


# SISTEMA VIÁRIO MUNICIPAL

## MARIÓPOLIS - PR



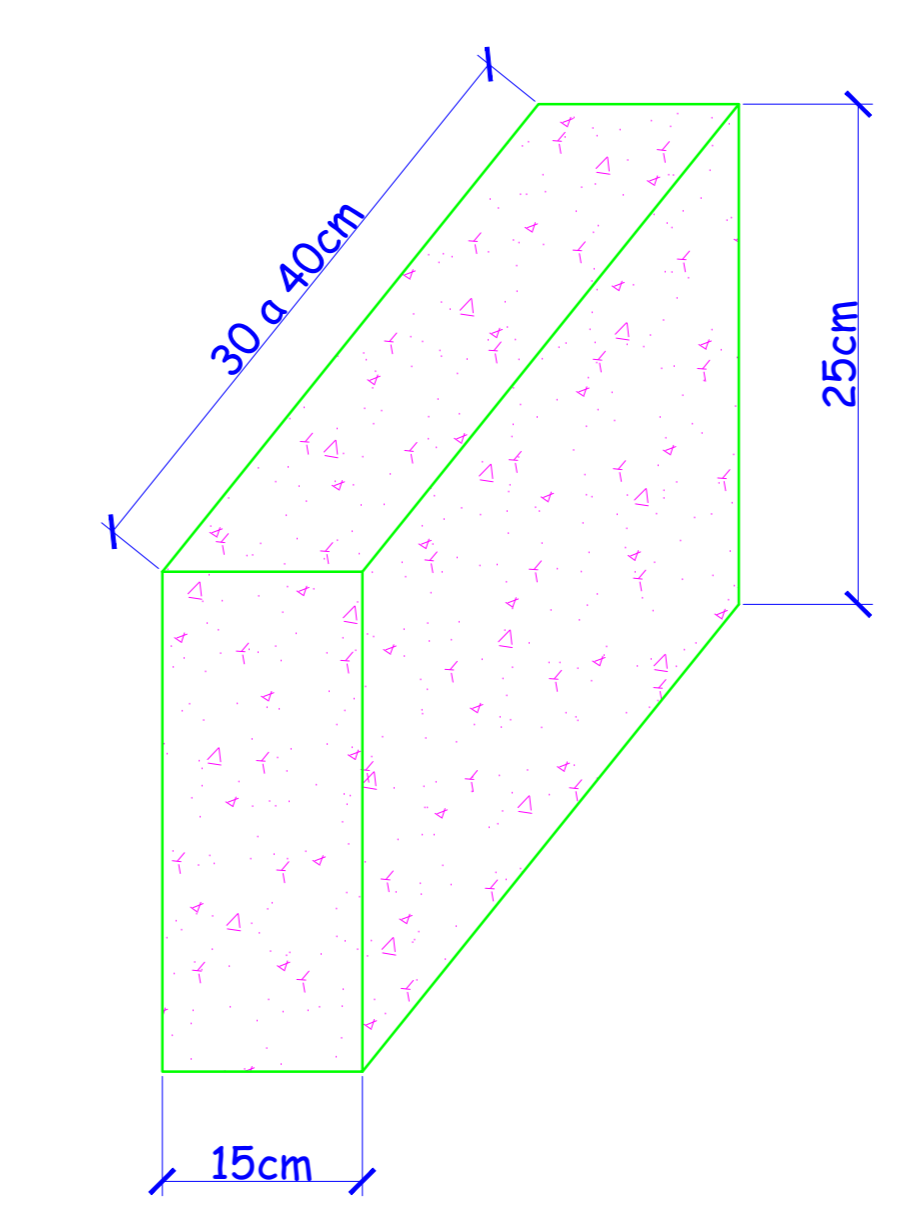
- SÍMBOLOS**
- Cidade de Mariópolis
  - Comunidade do Interior
  - Rodovias**
    - Rodovia asfaltada
    - Rodovia com calçamento
    - Rodovia cascalhada
    - Rodovia em terra batida
    - Prefixo de Rodovia Municipal
    - Distância aproximada em Km
  - Hidrografia**
    - Rio
  - Diversos**
    - Divisa de Município



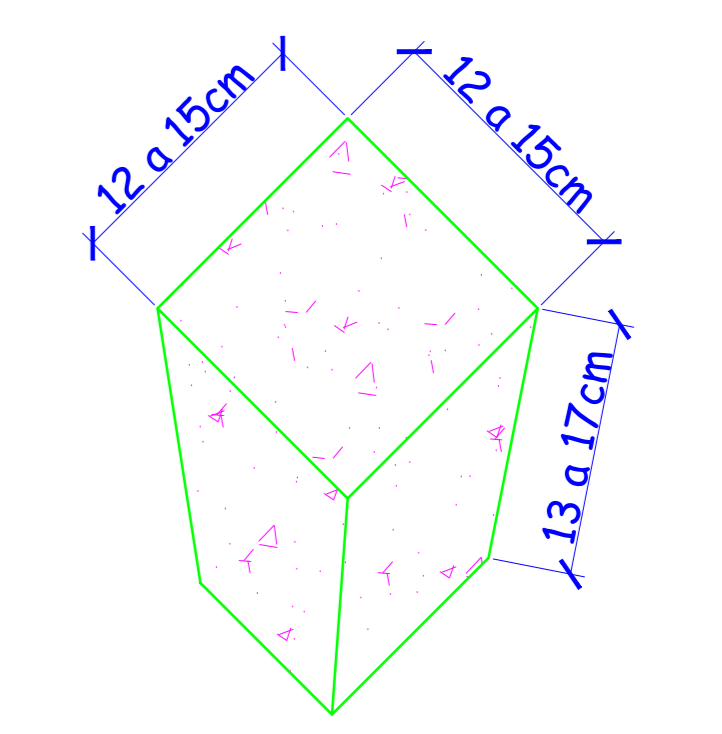
**Seção Transversal**  
S/Escala

### Quadro Estatístico

Estrada	Trecho	Extensão (m)	Largura (m)	Área (m²)	Extensão Cordão de Pedra (m)	Área Pavimentada (m²)	Área de Contenção Lateral, largura 1,0m (m²)	Coordenadas Inicial	Coordenadas Final
MP-112	01	2.000	6.0	12.000	2.000 * 2,0 = 4.000	5,7 * 2.000 = 11.400	2.000 * 1,0 * 2,0 = 4.000	S - 26°17'29,30" / O - 52°33'2,01"	S - 26°16'41,26" / O - 52°33'11,43"
MP-212	02	1.400	6.0	8.400	1.400 * 2,0 = 2.800	5,7 * 1.400 = 7.980	1.400 * 1,0 * 2,0 = 2.800	S - 26°17'40,17" / O - 52°32'54,23"	S - 26°18'5,09" / O - 52°33'31,12"
MP-185	03	2.000	6.0	12.000	2.000 * 2,0 = 4.000	5,7 * 2.000 = 11.400	2.000 * 1,0 * 2,0 = 4.000	S - 26°18'19,81" / O - 52°34'21,33"	S - 26°17'56,97" / O - 52°34'50,87"
<b>TOTAL</b>		<b>5.400</b>		<b>32.400</b>	<b>10.800</b>	<b>30.780</b>	<b>10.800</b>		



**Dimensões do Cordão de Pedra**  
S/Escala



**Dimensões das Pedras Irregulares**  
S/Escala

### Legenda

- Trecho 01 a ser Pavimentado com Pedras Poliédricas
- Trecho 02 a ser Pavimentado com Pedras Poliédricas
- Trecho 03 a ser Pavimentado com Pedras Poliédricas
- Pavimentação Poliédrica existente
- PR-280 - Rodovia Pavimentada com CBUQ

APROVAÇÕES

RESPONSÁVEL TÉCNICO  
ENGRº CIVIL  
CREA PR-134618/D  
**Bruno Gustavo Klein**

PROPRIETÁRIO  
**Prefeitura Municipal de Mariópolis**

ESPECIFICAÇÕES

- Planta de Situação
- Seção Transversal da Estrada
- Detalhe Pedras Irregulares
- Detalhe do Cordão de Pedra
- Quadro Estatístico
- Legenda

OBRA  
**PAVIMENTAÇÃO POLIÉDRICA**

PROJETO  
**PROJETO DE PAVIMENTAÇÃO**

ESCALA  
INDICADA

ÁREA  
32.400m²

PRANCHA

DATA  
Abril/2021

ART  
1720212016958

1/1

ENDEREÇO DA OBRA  
Estrada Vicinal, MP-112, MP-212, MP-185, Comunidade São Pedro e N.Sra. do Carmo.